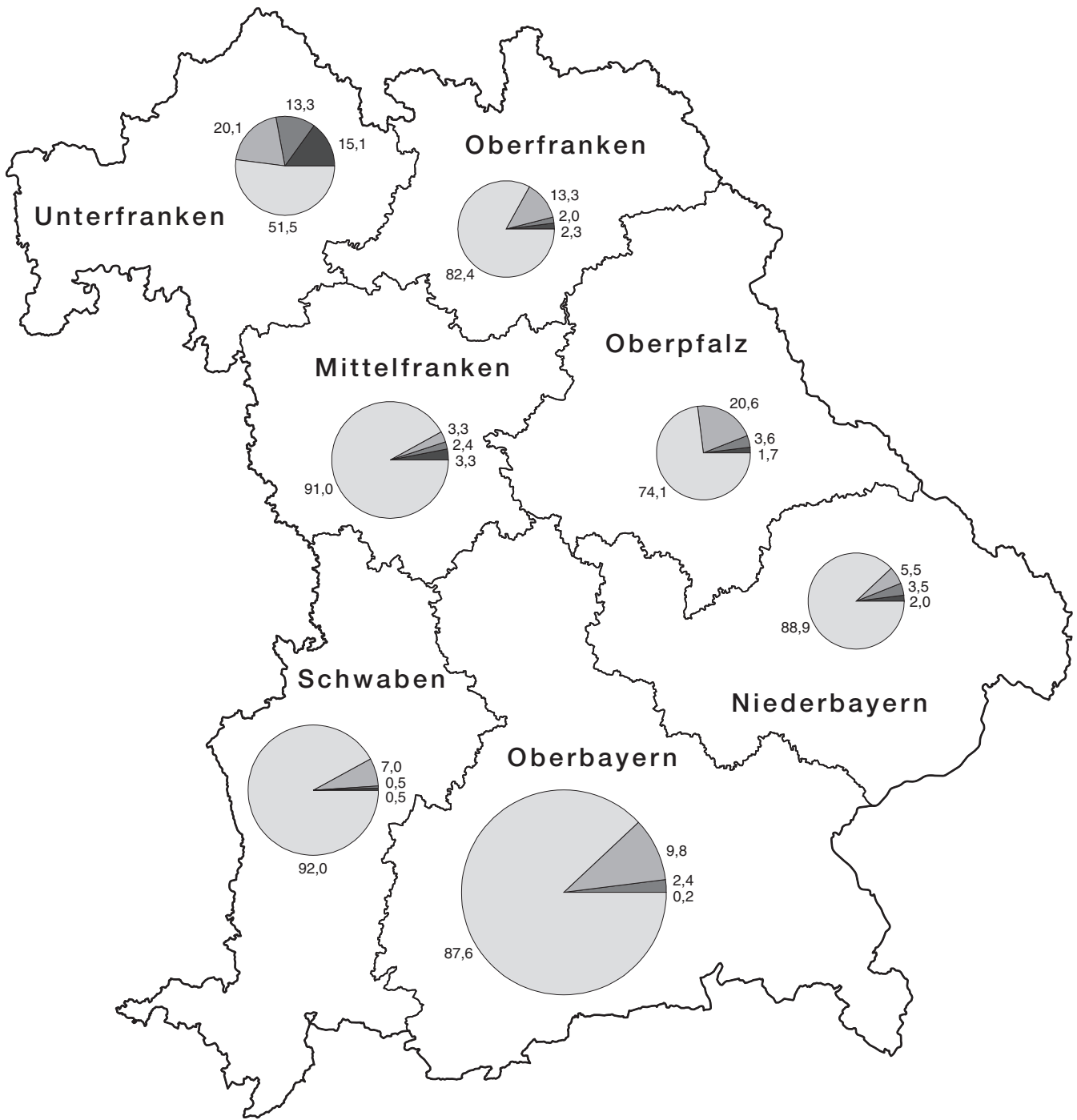


**Berichtsjahr 1998**

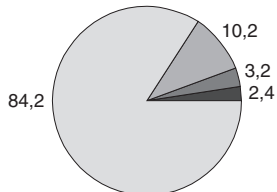
# Nitratkonzentration am Ort der Trinkwassergewinnung im Berichtsjahr 1998



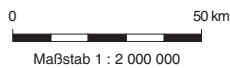
## Belastungsklassen

- über 50 mg/l
- über 40 mit 50 mg/l
- 25 mit 40 mg/l
- bis 25 mg/l

## Bayern gesamt (Angabe in %)



— Regierungsbezirksgrenzen



Bayerisches Landesamt  
für Wasserwirtschaft

© Bayer. Landesamt für Wasserwirtschaft, eine Behörde  
im Geschäftsbereich des Bayer. Staatsministeriums  
für Landesentwicklung und Umweltfragen


Die Größe eines Kreisdiagrammes in der Karte repräsentiert die jeweils geförderte Wassermenge.  
Die dargestellte Nitratkonzentration muss nicht der Konzentration des abgegebenen Trinkwassers entsprechen.



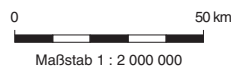
# In den Landkreisen und kreisfreien Städten für Trinkwasserzwecke gewonnene Jahresmenge mit einer Nitratbelastung über 50 mg/l im Berichtsjahr 1998



Jahresmenge 1998  
(Nitrat über 50 mg/l)



- Regierungsbezirksgrenzen
- Landkreisgrenzen
- Sitze der Bezirksregierungen
- Kreisfreie Städte
- Passau Landkreisnamen



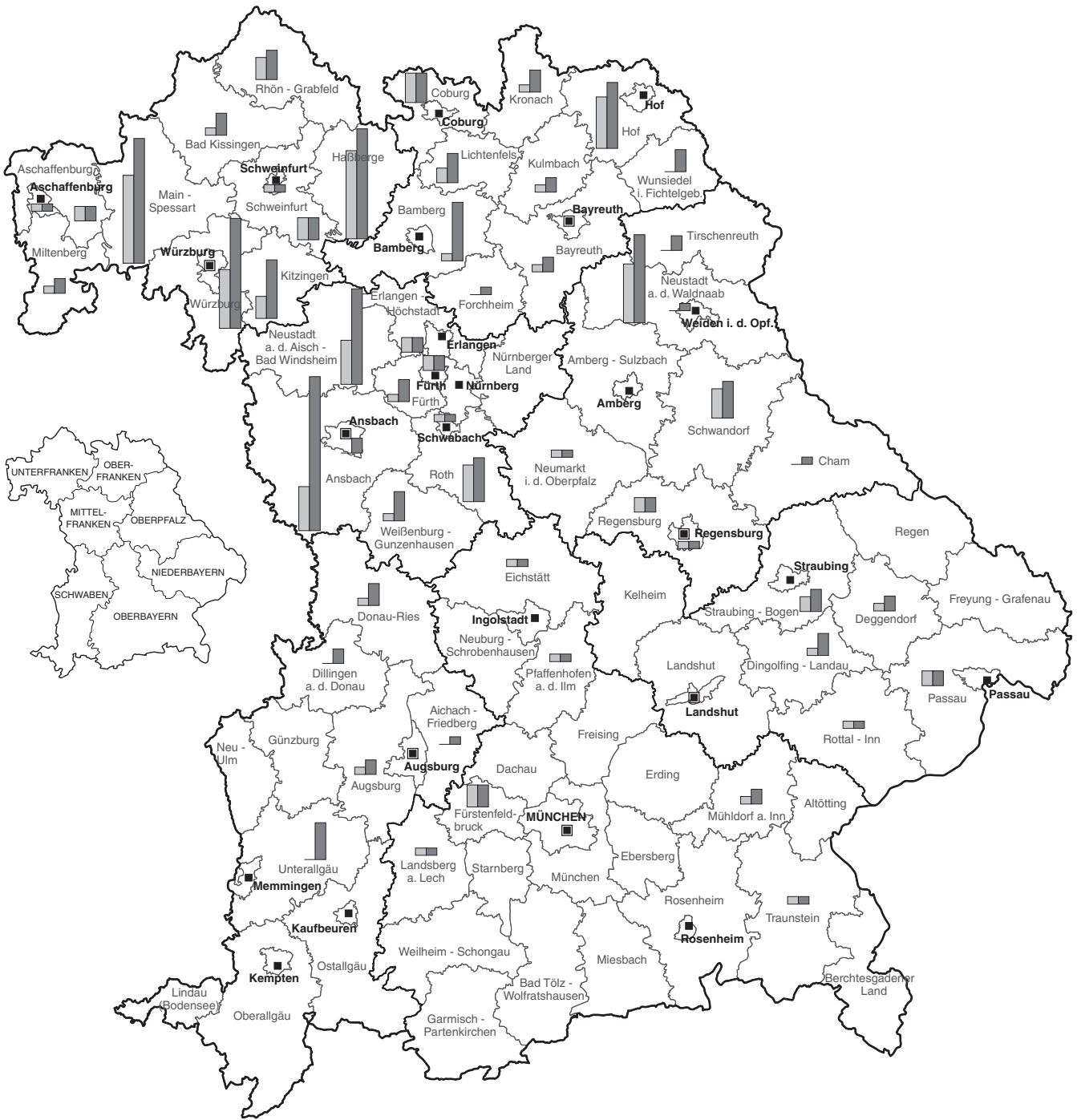
© Bayer. Landesamt für Wasserwirtschaft, eine Behörde  
im Geschäftsbereich des Bayer. Staatsministeriums  
für Landesentwicklung und Umweltfragen



Bayerisches Landesamt  
für Wasserwirtschaft



# Einzugsgebietsermittlung bei Problemanlagen Stand Ende 1998



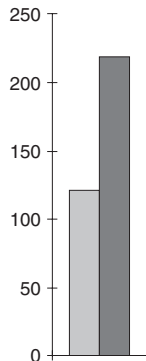
Problemanlagen\* der Wassergewinnung

- gesamt
- ▒ hiervon Einzugsgebiet ermittelt

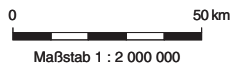
Damit die Ursachen einer Nitratbelastung beseitigt werden können, muss das Einzugsgebiet der Wassergewinnungsanlage bekannt sein.

\* Definition siehe Nitratbericht Kap. 2

Bayern gesamt



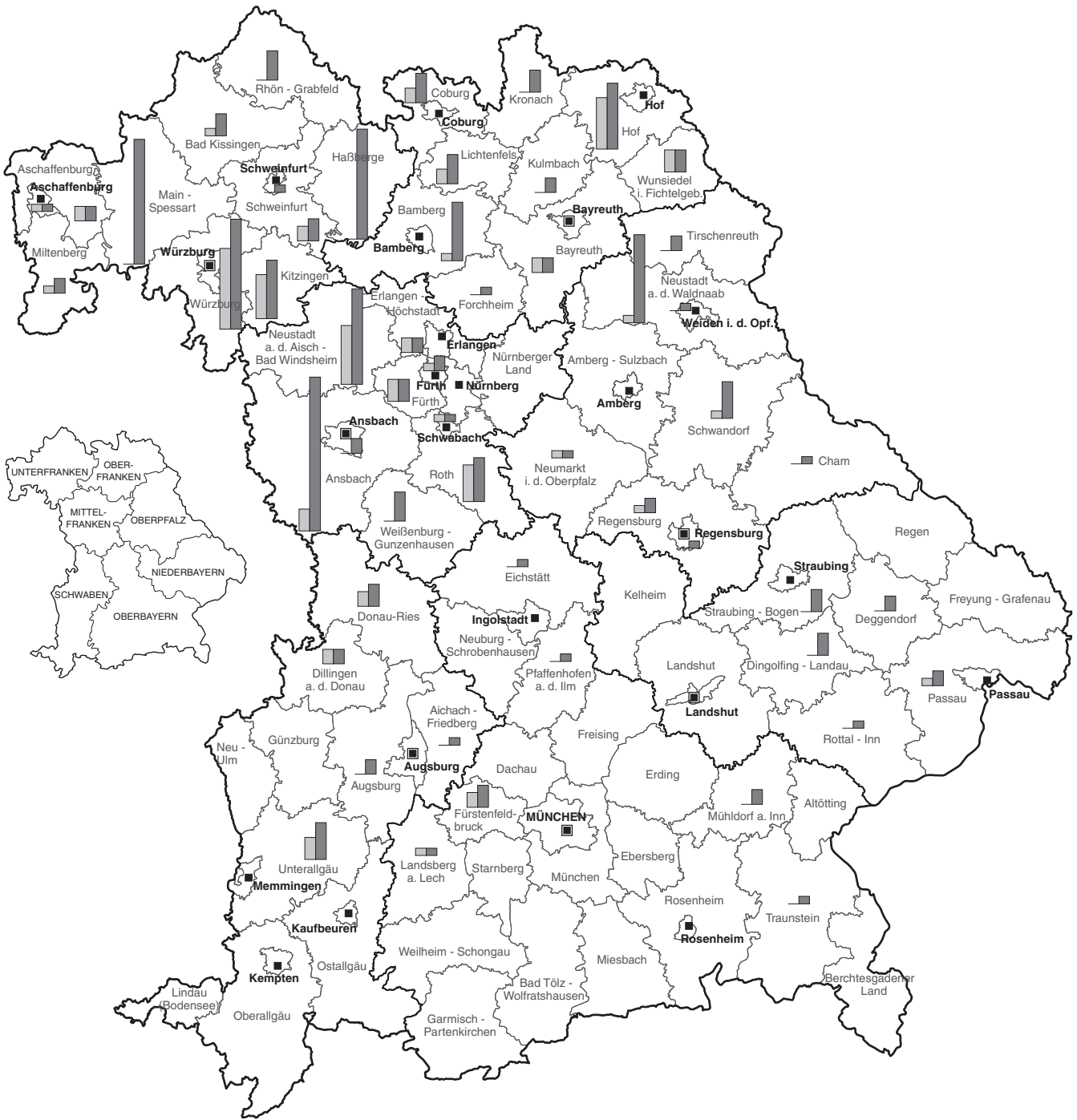
- Regierungsbezirksgrenzen
- Landkreisgrenzen
- Sitze der Bezirksregierungen
- Kreisfreie Städte
- Passau Landkreisnamen



© Bayer. Landesamt für Wasserwirtschaft, eine Behörde im Geschäftsbereich des Bayer. Staatsministeriums für Landesentwicklung und Umweltfragen



# Landwirtschaftliche Einzelberatung bei Problemanlagen im Berichtsjahr 1998



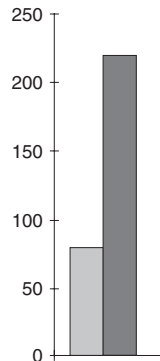
Problemanlagen\* der Wassergewinnung

- gesamt
- ▒ hiervon mit Einzelberatung

Die Größe der Fläche, auf die sich die Beratung bezog, ist hierbei nicht berücksichtigt.

\* Definition siehe Nitratbericht Kap. 2

Bayern gesamt



- Regierungsbezirksgrenzen
- Landkreisgrenzen
- Sitze der Bezirksregierungen
- Kreisfreie Städte
- Passau Landkreisnamen

0 50 km  
Maßstab 1 : 2 000 000

© Bayer. Landesamt für Wasserwirtschaft, eine Behörde im Geschäftsbereich des Bayer. Staatsministeriums für Landesentwicklung und Umweltfragen

