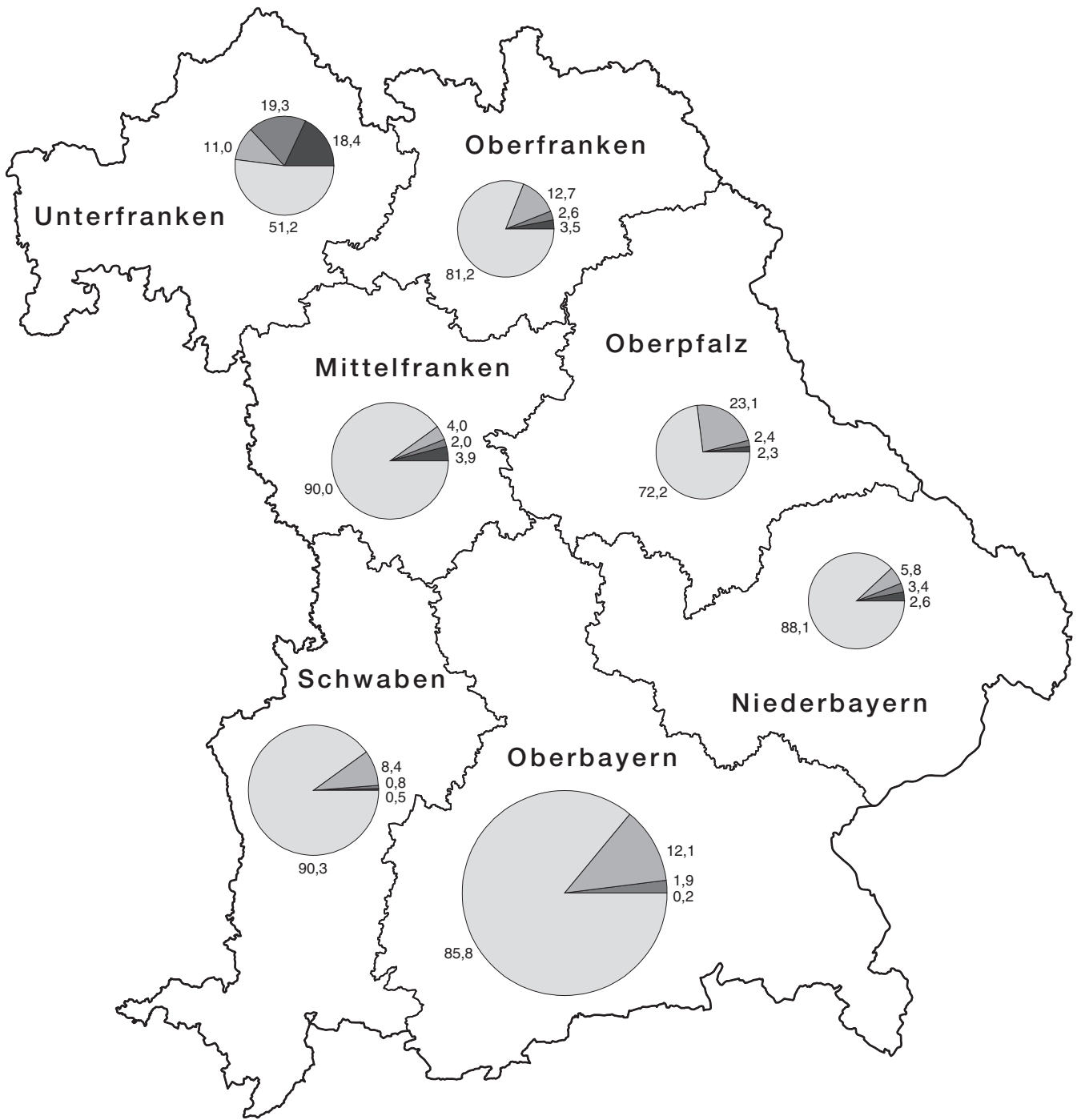


Berichtsjahr 1996

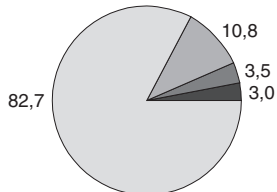
Nitratkonzentration am Ort der Trinkwassergewinnung im Berichtsjahr 1996



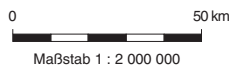
Belastungsklassen

- über 50 mg/l
- über 40 mit 50 mg/l
- 25 mit 40 mg/l
- bis 25 mg/l

Bayern gesamt (Angabe in %)



— Regierungsbezirksgrenzen



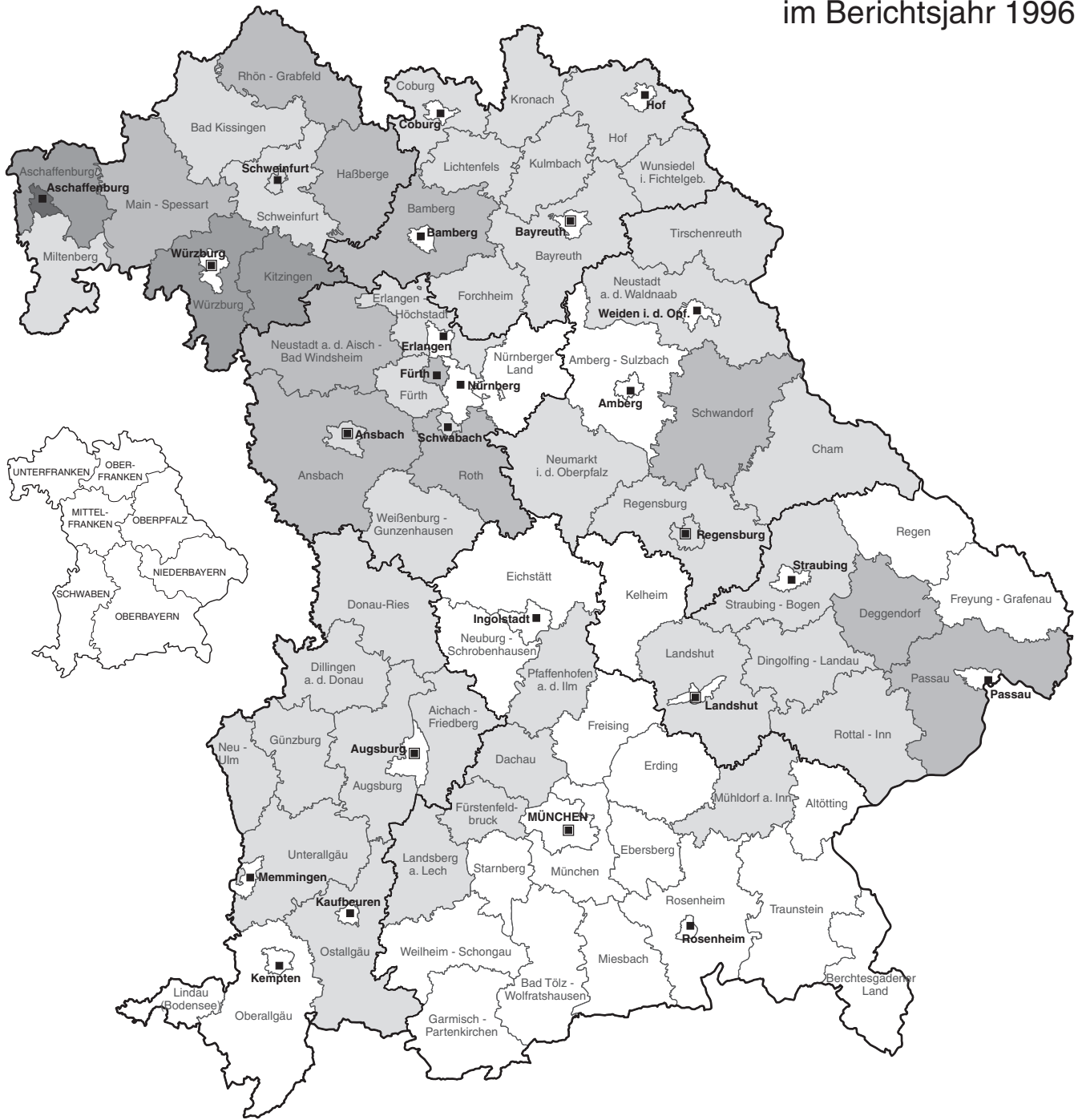
Bayerisches Landesamt
für Wasserwirtschaft

© Bayer. Landesamt für Wasserwirtschaft, eine Behörde
im Geschäftsbereich des Bayer. Staatsministeriums
für Landesentwicklung und Umweltfragen


Die Größe eines Kreisdiagrammes in der Karte repräsentiert die jeweils geförderte Wassermenge.
Die dargestellte Nitratkonzentration muss nicht der Konzentration des abgegebenen Trinkwassers entsprechen.



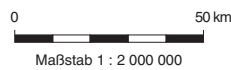
In den Landkreisen und kreisfreien Städten für Trinkwasserzwecke gewonnene Jahresmenge mit einer Nitratbelastung über 50 mg/l im Berichtsjahr 1996



Jahresmenge 1996
(Nitrat über 50 mg/l)



- Regierungsbezirksgrenzen
- Landkreisgrenzen
- Sitze der Bezirksregierungen
- Kreisfreie Städte
- Passau Landkreisnamen



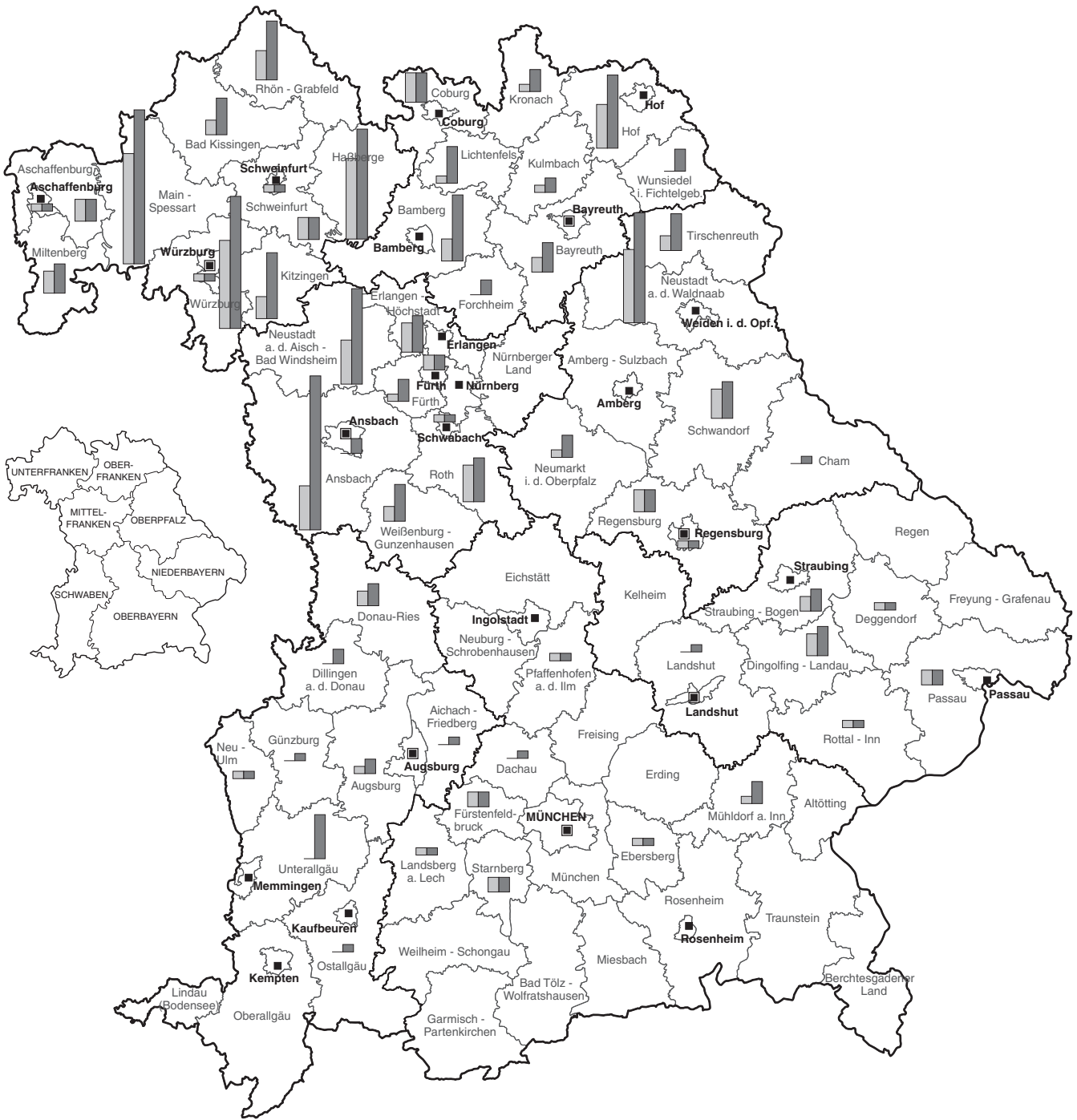
© Bayer. Landesamt für Wasserwirtschaft, eine Behörde
im Geschäftsbereich des Bayer. Staatsministeriums
für Landesentwicklung und Umweltfragen



Bayerisches Landesamt
für Wasserwirtschaft



Einzugsgebietsermittlung bei Problemanlagen Stand Ende 1996



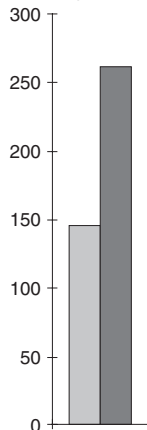
Problemanlagen* der Wassergewinnung

- gesamt
- ▒ hiervon Einzugsgebiet ermittelt

Damit die Ursachen einer Nitratbelastung beseitigt werden können, muss das Einzugsgebiet der Wassergewinnungsanlage bekannt sein.

* Definition siehe Nitratbericht Kap. 2

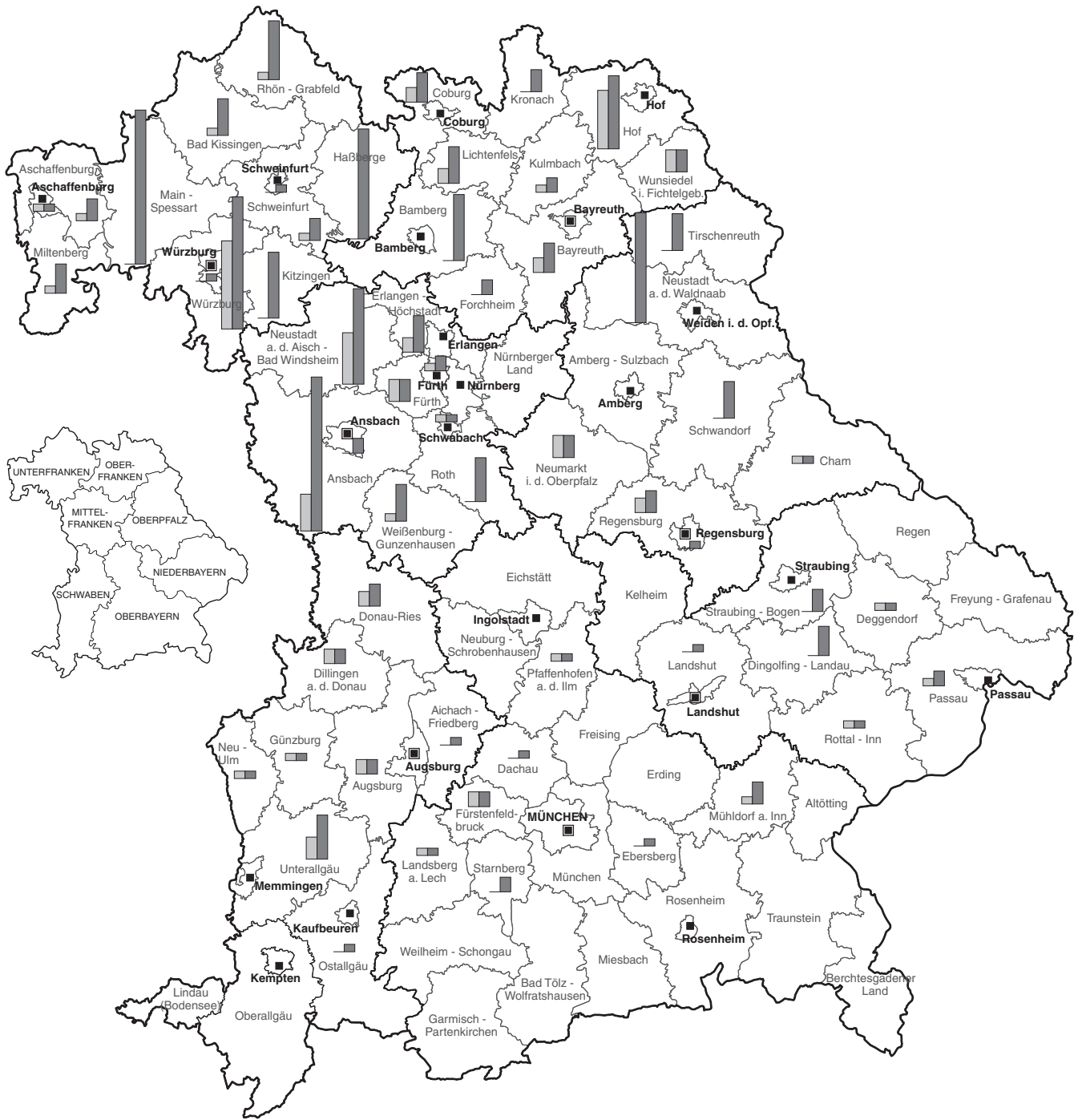
Bayern gesamt



- Regierungsbezirksgrenzen
- Landkreisgrenzen
- Sitze der Bezirksregierungen
- Kreisfreie Städte
- Passau Landkreisnamen



Landwirtschaftliche Einzelberatung bei Problemanlagen im Berichtsjahr 1996

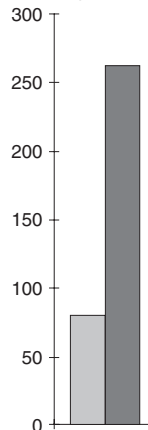


Problemanlagen* der Wassergewinnung

- gesamt
- hiervon mit Einzelberatung

Die Größe der Fläche, auf die sich die Beratung bezog, ist hierbei nicht berücksichtigt.

Bayern gesamt



- Regierungsbezirksgrenzen
- Landkreisgrenzen
- Sitze der Bezirksregierungen
- Kreisfreie Städte
- Passau Landkreisnamen

0 50 km
Maßstab 1 : 2 000 000

 Bayerisches Landesamt für Wasserwirtschaft



* Definition siehe Nitratbericht Kap. 2