





**ZEICHENERKLÄRUNG:**

-  Landesgrenze
-  Grenze des Gwleiters (Buntsandstein)
-  Wasserscheide (nicht klassifiziert) unterirdische und oberirdische Wasserscheiden annähernd deckungsgleich
-  Grundnetzmeßstelle

<b>Neuordnung Meßnetz Grundwasserstand</b>			Anlage <b>3</b>
			Plan-Nr.
Anordnung der Grundnetzmeßstellen (Prinzip)			Maßstab = 1 : 500 000
entworfen	19.06.91	Dr. v. Edlinger Deiglmayr	München, <b>31. 3. 92</b> <b>Bayerisches Landesamt für Wasserwirtschaft</b> <i>J. J. J.</i> (Unterschrift)
gezeichnet	25.06.91	<i>W. Kempf</i>	
geprüft	25.06.91	<i>J. J. J.</i>	