











Wasser

Pflanzenschutzmittel im Grundwasser

Höchstwert an Messstellen im Zeitraum 2015-2017



● ≤ 0,1 µg/l	 Sitz Bezirksregierung	 Fluss
● > 0,1 µg/l (0,1 µg/l = Schwellenwert GrvV)	 Kreisfreie Stadt	 Kanal
	 Stadt	 See
	 Siedlungsfläche	
	 Staatsgrenze	
	 Landesgrenze	

0  50 km

Bayerisches Landesamt für Umwelt
www.lfu.bayern.de

Fachdaten:
Informationssystem Wasserwirtschaft
Stand: März 2018