






Maßnahmen-, Pflege- und Entwicklungsplan (MPE-Plan) für den Pionierübungsplatz Bogen (Wasser)

Karte 6: Entwicklungsmaßnahmen
Lebensraumtypen nach Anhang I der FFH-Richtlinie

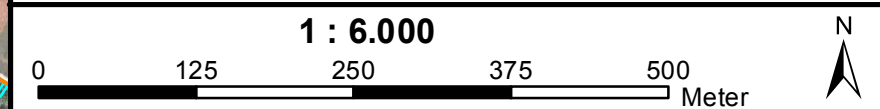
-  Liegenschaftsumring
-  Grenze des FFH-Gebiets 7142-301 "Donauauen zwischen Straubing und Vilshofen"
-  sonstige FFH-Gebietsgrenzen
-  Grenze des Vogelschutzgebiets 7142-471 "Donau zwischen Straubing und Vilshofen"

Entwicklungsmaßnahmen Freigelände

-  D.1 Ausmagerung

 Waldfunktionsflächen

Stand: 03/2019



Bearbeitung:

FNL Büro für ökologische Feldforschung
Naturschutz und Landschaftsplanung
E. Obermeier, H. Walentowski

Dorfstr. 21
81247 München
Tel.: 089/4489969
Fax: 089/45879951
E-Mail: info@f-n-l.de

Regionalbüro:
Maign 2, 94532 Außemzell
Tel.: 09903/88598
Fax: 09903/8886
Internet: www.f-n-l.de



Herausgeber:
Bundesamt für Infrastruktur, Umweltschutz
und Dienstleistungen der Bundeswehr
Kompetenzzentrum Baumanagement München
K 6 (Gesetzliche Schutzaufgaben)

