







Maßnahmen-, Pflege- und Entwicklungsplan (MPE-Plan) für den Pionierübungsplatz Bogen (Wasser)



Karte 5: Erhaltungsmaßnahmen Lebensraumtypen
nach Anhang I FFH Richtlinie

-  Liegenschaftsumring
-  Grenze des FFH-Gebiets 7142-301 "Donauauen zwischen Straubing und Vilshofen"
-  sonstige FFH-Gebietsgrenzen
-  Grenze des Vogelschutzgebiets 7142-471 "Donau zwischen Straubing und Vilshofen"

Lebensraumtypen

-  LRT 6510 Magere Flachland-Mähwiese (im Standarddatenbogen nicht genannt)
-  LRT 91E0* Auwälder mit *Alnus glutinosa* und *Fraxinus excelsior* (im SDB nicht genannt)

Erhaltungsmaßnahmen

-  A.1 Erhaltungsmaßnahmen für LRT 6510
-  A.2 Erhaltungsmaßnahmen für LRT 91E0*

 Wald funktionsflächen

Stand: 03/2019



Bearbeitung:

FNL Büro für ökologische Feldforschung
Naturschutz und Landschaftsplanung
Dorfstr. 21
81247 München
Tel.: 089/4489969
Fax: 089/45879951
E-Mail: info@f-n-l.de

Regionalbüro:
Maign 2, 94532 Außermzell
Tel.: 09903/88598
Fax: 09903/8886
Internet: www.f-n-l.de



Für die Wald funktionsfläche:

Bundesanstalt für Immobilienaufgaben
Bundesforstbetrieb Hohenfels
Kreuzbergstraße 14
92287 Schmidmühlen



Herausgeber:

**Bundesamt für Infrastruktur, Umweltschutz
und Dienstleistungen der Bundeswehr**
Kompetenzzentrum Baumanagement München
K 6 (Gesetzliche Schutzaufgaben)

