







# Maßnahmen-, Pflege- und Entwicklungsplan (MPE-Plan) für den Pionierübungsplatz Bogen (Wasser)







## Karte 3: Erhaltungsmaßnahmen Vegetation und Arten



-  Liegenschaftsumring
-  Grenze des FFH-Gebiets 7142-301 "Donauauen zwischen Straubing und Vilshofen"
-  sonstige FFH-Gebietsgrenzen
-  Grenze des Vogelschutzgebiets 7142-471 "Donau zwischen Straubing und Vilshofen"
- A.1 vergl. Erläuterungsbericht Kap. 3.1.3.1

### Lebensraumtypen



-  LRT 6510 Magere Flachland-Mähwiese (im Standarddatenbogen nicht genannt)
-  LRT 91E0\* Auwälder mit Alnus glutinosa und Fraxinus excelsior (im SDB nicht genannt)

### Erhaltungsmaßnahmen Freigelände

-  Mahd
-  Sukzessionspflege (Gehölzpflege)
-  Verkehrssicherungspflicht (Mahd)
-  Gehölzpflege
-  Instandhaltung, Straßenreinigung
-  Instandhaltung, Straßenreinigung, Winterdienst

-  Donau (keine Maßnahmen)
-  Gebäude (keine Maßnahmen)

### Erhaltungsmaßnahmen Wald funktionsflächen

- Funktionswaldbau**
-  Funktionswaldbau
  -  Funktionswaldbau (Sukzessionspfl.)

Stand: 04/2019



### Bearbeitung:

**FNL** Büro für ökologische Feldforschung  
Naturschutz und Landschaftsplanung

Dorfstr. 21  
81247 München  
Tel.: 089/4489969  
Fax: 089/45879951  
E-Mail: info@f-n-l.de

Regionalbüro:  
Maign 2, 94532 Außemzell  
Tel.: 09903/88598  
Fax: 09903/8886  
Internet: www.f-n-l.de

E. Obermeier, H. Walentowski



### Für die Wald funktionsfläche:

Bundesanstalt für Immobilienaufgaben  
Bundesforstbetrieb Hohenfels  
Kreuzbergstraße 14  
92287 Schmidmühlen



### Herausgeber:

**Bundesamt für Infrastruktur, Umweltschutz  
und Dienstleistungen der Bundeswehr**  
Kompetenzzentrum Baumanagement München  
K 6 (Gesetzliche Schutzaufgaben)

