





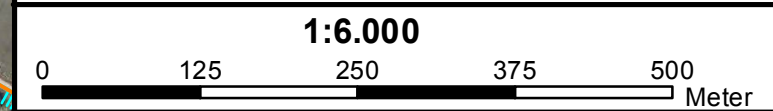


Naturschutzfachlicher Grundlagenteil
 FFH-Gebiet DE - 7142 - 301
 "Donauauen zwischen Straubing und Vilshofen"
 auf dem
 Pionierübungsplatz (Wasser) Bogen

- Lebensraumtypen -

-  6510 Magere Flachland-Mähwiesen (*Alopecurus pratensis*, *Sanguisorba officinalis*)
-  91E0 Auenwälder mit *Alnus glutinosa* und *Fraxinus excelsior*
(*Alno-Padion*, *Alnion incanae*, *Salicion albae*)
-  Liegenschaftsumring
-  Grenze des FFH-Gebiets 7142-301 "Donauauen zwischen Straubing und Vilshofen"
-  sonstige FFH-Gebietsgrenzen
-  Grenze des Vogelschutzgebiets 7142-471 "Donau zwischen Straubing und Vilshofen"

Stand: April 2019



Bearbeitung:

FNL Büro für ökologische Feldforschung
 Naturschutz und Landschaftsplanung
 Dorfstr. 21 81247 München
 Tel.: 089/4489969
 Fax: 089/45879951
 E-Mail: info@f-n-l.de

Regionalbüro:
 Maign 2, 94532 Außemzell
 Tel.: 09903/88598
 Fax: 09903/8886
 Internet: www.f-n-l.de



Herausgeber:

**Bundesamt für Infrastruktur, Umweltschutz
 und Dienstleistungen der Bundeswehr**
 Kompetenzzentrum Baumanagement München
 K 6 (Gesetzliche Schutzaufgaben)

