


































Vogelarten nach Anhang I und Art 4(2) der EU-Vogelschutzrichtlinie im SPA-Gebiet 7142-471 "Donau zwischen Straubing und Vilshofen"

Arten gemäß SDB





Arten nach Anh. I der VS-Richtlinie

-  A612 - Blaukehlchen (*Luscinia svecica*)
-  A229 - Eisvogel (*Alcedo atthis*)
- A094 - Fischadler (*Pandion haliaetus*), DZ
- A140 - Goldregenpfeifer (*Pluvialis apricaria*), DZ
-  A234 - Grauspecht (*Picus canus*)
-  A321 - Halsbandschnäpper (*Ficedula albicollis*)
- A802 - Kornweihe (*Circus cyaneus*), k.a.B.
-  A238 - Mittelspecht (*Picoides medius*)
-  A338 - Neuntöter (*Lanius collurio*)
-  A081 - Rohrweihe (*Circus aeruginosus*)
-  A074 - Rotmilan (*Milvus milvus*), k.a.B., NG, DZ
- A176 - Schwarzkopfmöwe (*Larus melanocephalus*), k.a.B., NG, DZ
-  A073 - Schwarzmilan (*Milvus migrans*)
-  A236 - Schwarzspecht (*Dryocopus martius*)
- A030 - Schwarzstorch (*Ciconia nigra*), DZ
- A075 - Seeadler (*Haliaeetus albicilla*), NG, DZ
- A206 - Seidenreiher (*Egretta garzetta*), DZ
- A027 - Silberreiher (*Egretta alba*), DZ
-  A217 - Sperlingskauz (*Glaucidium passerinum*), k.a.B.
-  A119 - Tüpfelsumpfhuhn (*Porzana porzana*), k.a.B.
-  A122 - Wachtelkönig (*Crex crex*)
- A667 - Weißstorch (*Ciconia ciconia*), NG
-  A072 - Wespenbussard (*Pernis apivorus*)
-  A084 - Wiesenweihe (*Circus pygargus*), k.a.B., NG, DZ
-  A617 - Zwergdommel (*Ixobrychus minutus*), k.a.B., DZ

Arten nach Art 4 (2) der VS-Richtlinie

-  A099 - Baumfalke (*Falco subbuteo*)
-  A153 - Bekassine (*Gallinago gallinago*), k.a.B., DZ
-  A768 - Brachvogel (*Numenius arquata*)
-  A275 - Braunkehlchen (*Saxicola rubetra*)
-  A309 - Dorngrasmücke (*Sylvia communis*)
-  A726 - Flussregenpfeifer (*Charadrius dubius*)
-  A168 - Flussuferläufer (*Actitis hypoleucos*), k.a.B., DZ
-  A699 - Graureiher (*Ardea cinerea*)
-  A654 - Gänsesäger (*Mergus merganser*)
-  A142 - Kiebitz (*Vanellus vanellus*)
-  A055 - Knäkente (*Anas querquedula*)
-  A704 - Krickente (*Anas crecca*)
-  A295 - Schilfrohrsänger (*Acrocephalus schoenobaenus*)
-  A703 - Schnatterente (*Anas strepera*)
-  A297 - Teichrohrsänger (*Acrocephalus scirpaceus*)
-  A614 - Uferschnepfe (*Limosa limosa*)
-  A260 - Wiesenschafstelze (*Motacilla flava*)



Erhaltungszustand der Vogelarten

-  Erhaltungszustand A
-  Erhaltungszustand B
-  Erhaltungszustand C
-  Erhaltungszustand nicht definiert





























k.a.B. = kein aktueller Brutnachweis
 NG = Nahrungsgast
 DZ = Durchzügler

Im SPA-Gebiet vorkommende Arten, die nicht auf dem SDB genannt werden



Arten nach Anh. I der VS-Richtlinie

-  A193 - Flusseeeschwalbe (*Sterna hirundo*)
- A023 - Nachtreiher (*Nycticorax nycticorax*), NG, DZ
- A634-A - Purpurreiher (*Ardea purpurea*), NG, DZ
-  A112 - Rebhuhn (*Perdix perdix*)



Arten nach Art 4 (2) der VS-Richtlinie

-  A336 - Beutelmeise (*Remiz pendulinus*)
-  A366 - Bluthänfling (*Carduelis cannabina*)
-  A298 - Drosselrohrsänger (*Acrocephalus arundinaceus*)
-  A247 - Feldlerche (*Alauda arvensis*)
-  A290 - Feldschwirl (*Locustella naevia*)
-  A274 - Gartenrotschwanz (*Phoenicurus phoenicurus*)
-  A299 - Gelbspötter (*Hippolais icterina*)
-  A383 - Grauammer (*Emberiza calandra*)
-  A005 - Haubentaucher (*Podiceps cristatus*)
-  A207 - Hohltaube (*Columba oenas*)
-  A308 - Klappergrasmücke (*Sylvia curruca*)
-  A308 - Kuckuck (*Cuculus canorus*)
-  A179 - Lachmöwe (*Larus ridibundus*)
-  A857 - Löffelente (*Anas clypeata*)
-  A271 - Nachtigall (*Luscinia megarhynchos*)
-  A337 - Pirol (*Oriolus oriolus*)
-  A061 - Reiherente (*Aythya fuligula*)
-  A292 - Rohrschwirl (*Locustella luscinioides*)
-  A162 - Rotschenkel (*Tringa totanus*), DZ
-  A291 - Schlagschwirl (*Locustella fluviatilis*)
-  A059 - Tafelente (*Aythya ferina*)
-  A322 - Trauerschnäpper (*Ficedula hypoleuca*)
-  A210 - Turteltaube (*Streptopelia turtur*)
-  A249 - Uferschwalbe (*Riparia riparia*)
-  A113 - Wachtel (*Coturnix coturnix*)
-  A118 - Wasserralle (*Rallus aquaticus*)
-  A233 - Wendehals (*Jynx torquilla*)
-  A004 - Zwergtaucher (*Tachybaptus ruficollis*)

Bedeutende Bereiche für Zug- und Rastvögel

-  Rastplätze durchziehender Limikolen und Gründelenten
-  Rastplätze überwinternder Wasservögel mit hoher Bedeutung






Wiesenbrütergebiete

-  Schwerpunktgebiet für Wiesenbrüterschutz (LfU, 2018)
-  Schwerpunktgebiet für Feldvogelschutz (LfU, 2020)



Geltungsbereich Teilplanung BAIUDBw / BIma

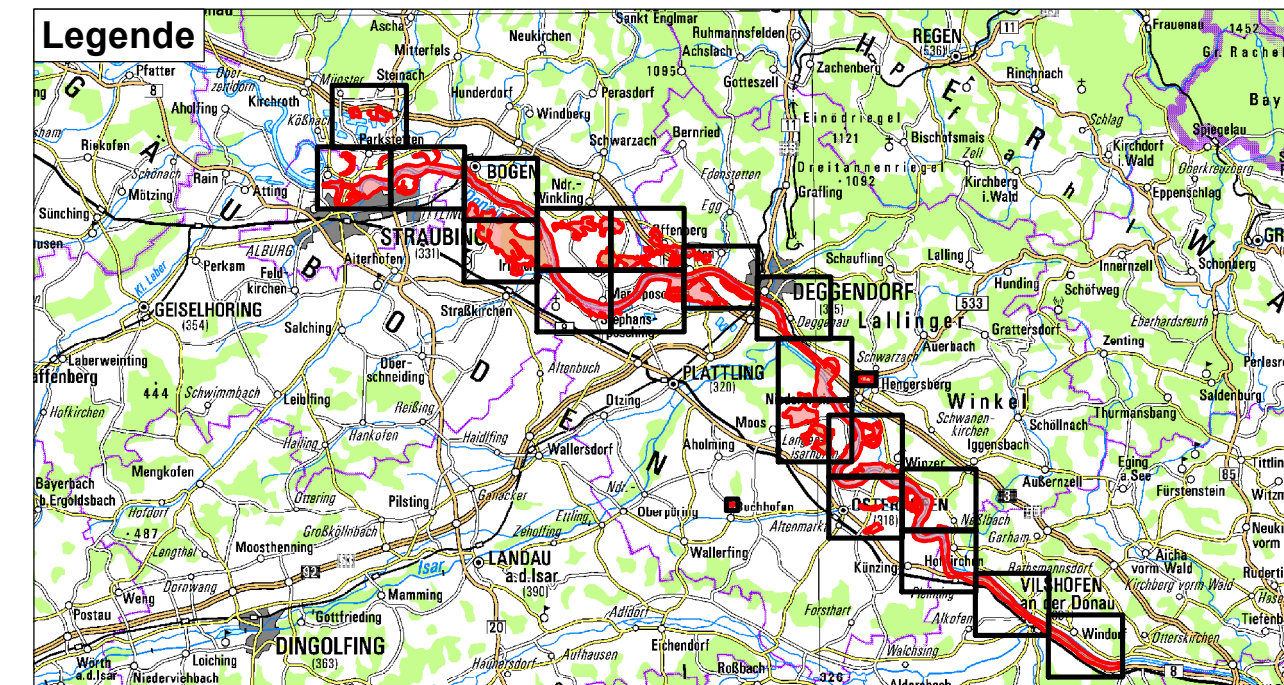
Bestandsdarstellung vgl. Anlage „Naturschutzfachlicher Grundlagenteil FFH-Gebiet DE 7142-301 Donauauen zwischen Straubing und Vilshofen und SPA-Gebiet DE 7142-471 Donauauen zwischen Straubing und Vilshofen auf dem Pionierübungsplatz (Wasser) Bogen“

Schutzgebiete


-  FFH-Gebiet Nr. 7142-301 "Donauauen zwischen Straubing und Vilshofen"
-  FFH-Gebiete angrenzend
-  SPA-Gebiet Nr. 7142-471 "Donau zwischen Straubing und Vilshofen"
-  SPA-Gebiete angrenzend
-  Naturschutzgebiet

Sonstiges

-  Planungsgebiet Managementplan
-  Blattschnitt




**Managementplanung
 FFH-Gebiet 7142-301
 "Donauauen zwischen Straubing und Vilshofen"
 SPA-Gebiet 7142-471
 "Donau zwischen Straubing und Vilshofen"**





Karte 2: Bestand und Bewertung der Vogelarten nach Anhang I und Art 4(2) der EU-Vogelschutzrichtlinie

Blatt:	Kartenfertigung:
Legende	Datum: 15.07.2022

Auftraggeber:
 Regierung von Niederbayern
 Höhere Naturschutzbehörde
 Regierungsplatz 540
 D-84028 Landshut



Bearbeitung:
 Amt für Ernährung, Landwirtschaft und Forsten Landau
 Bayerische Landesanstalt für Wald und Forstwirtschaft
 Fachberatung für Fischerei Bezirk Niederbayern

ArGe Natura 2000 und Auenentwicklung Donauauen und Isarmündung

Landschaft + Plan Passau	Prof. Schaller UmweltConsult GmbH Domagkstraße 1a D-80807 München Tel.: +49 (0)8507-922053 www.landschaftundplan-passau.de	Technisches Büro Zauner GmbH Marktstrasse 35 A-4090 Engelhartzell Tel.: +43 (0)7717-7176-11 www.ezb-fluss.at
-----------------------------	---	---

psu

Geobasisdaten:
 © Bayerische Vermessungsverwaltung (www.geodaten.bayern.de)
 Fachdaten:
 © Bayerische Forstverwaltung (www.forst.bayern.de)
 © Bayerisches Landesamt für Umwelt (www.lfu.bayern.de)



