















Natur

 **Biotopkartierung in Bayern**
Gesamtübersicht

1. Durchgang
-  Kartierung abgeschlossen (1985 bis 1994; ohne Biotop-Teilflächen-Bezug, kurz: TF-Bezug)
 -  Kartierung abgeschlossen (1996 bis 2007)

2. Durchgang/Aktualisierung
-  Aktualisierung abgeschlossen (1994, 1995; ohne TF-Bezug)
 -  Aktualisierung einzelner Biotoptypen oder Landschaftsausschnitte abgeschlossen (1994, 1995; ohne TF-Bezug)
 -  Aktualisierung abgeschlossen (1996 bis 2005)
 -  Aktualisierung einzelner Biotoptypen oder Landschaftsausschnitte abgeschlossen (1996 bis 2003)
 -  Aktualisierung abgeschlossen (ab 2006; inklusive FFH-Lebensraumtypen, kurz: FFH-LRT)
 -  Aktualisierung in Bearbeitung (inklusive FFH-LRT)
 -  Teilbereiche Biotopkartierung: Alpen, Stadt

- Schwaben** Regierungsbezirk
- Ostallgäu** Landkreis bzw. kreisfreie Stadt
-  Staatsgrenze
 -  Landesgrenze
 -  Regierungsbezirksgrenze
 -  Landkreisgrenze bzw. Grenze kreisfreie Stadt
 -  Blattschnitt der Topographischen Karte 1:25.000

